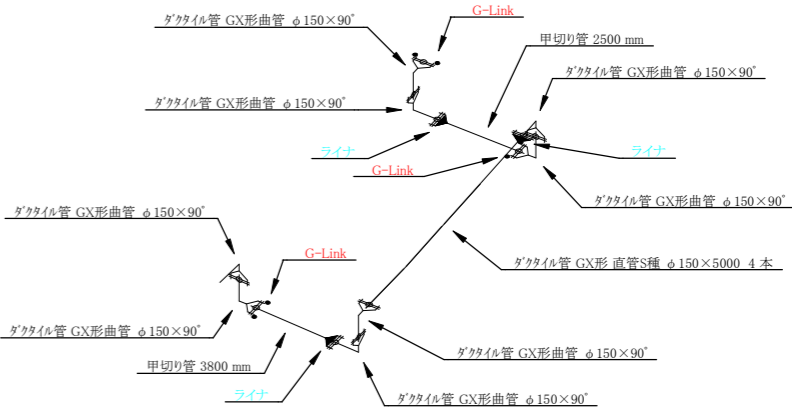
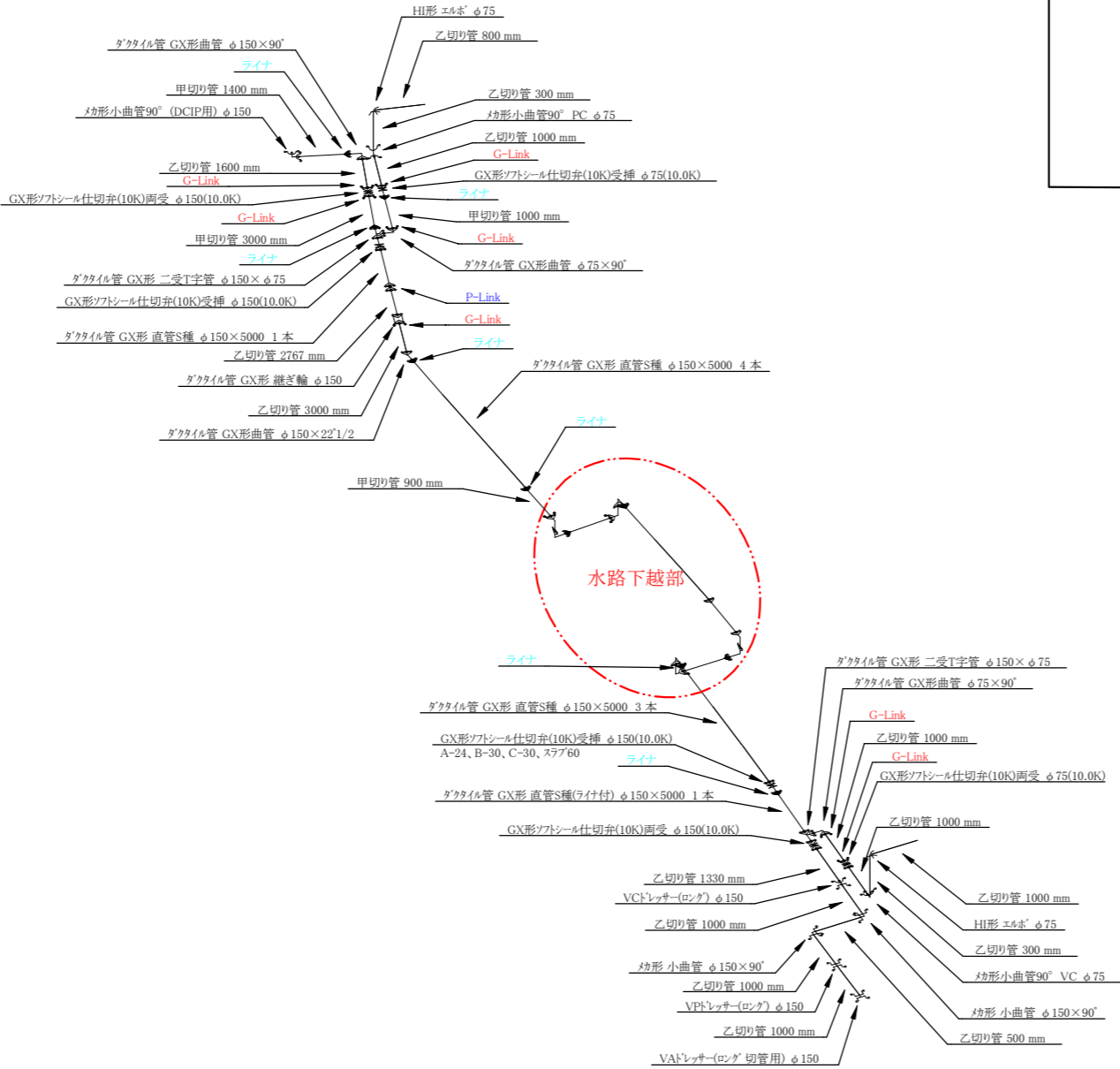


令和7年度			
施工場所	磯城郡川西町大字 結崎 地内		
工事名称	町道結崎124号線配水管改良工事		
図面名称	本設平面図	縮 尺	1/500 A3
工 期			
奈良県広域水道企業団 磯城事務所			

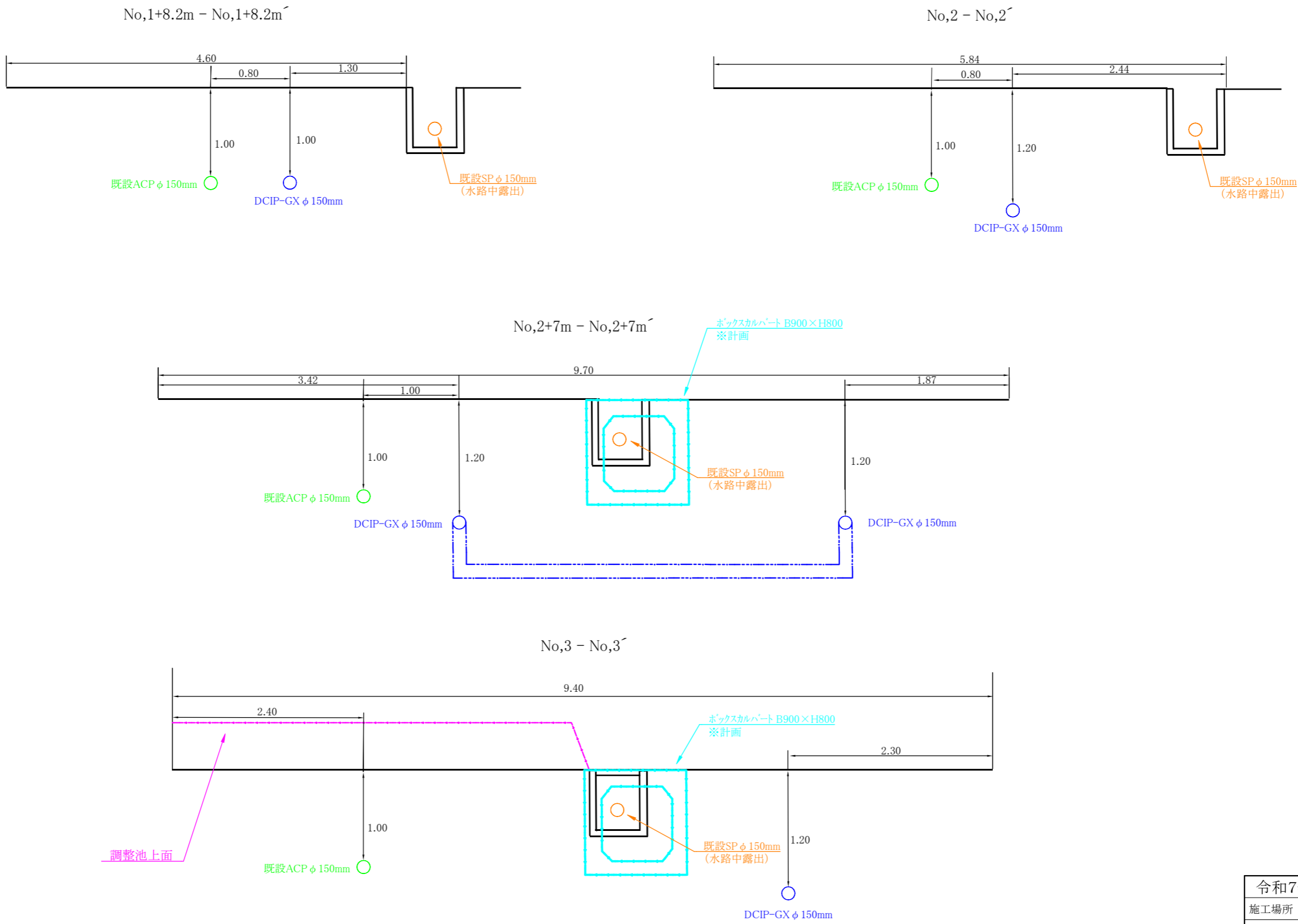
本設詳細図

水路下越部詳細図



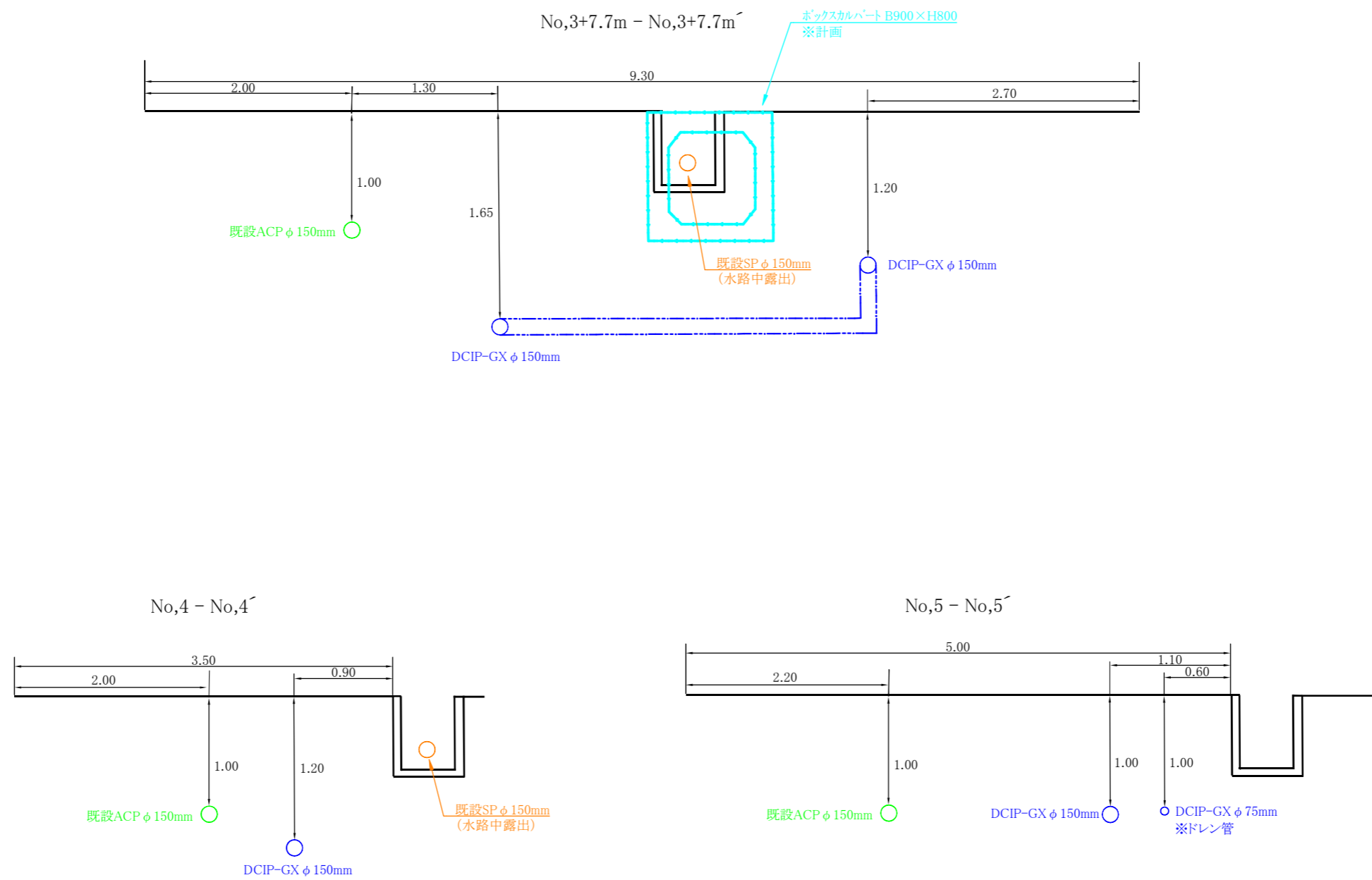
令和7年度			
施工場所	磯城郡川西町大字 結崎 地内		
工事名称	町道結崎124号線配水管布設替工事		
図面名称	本設詳細図	縮 尺	
工 期	奈良県広域水道企業団 磯城事務所		

横断図①



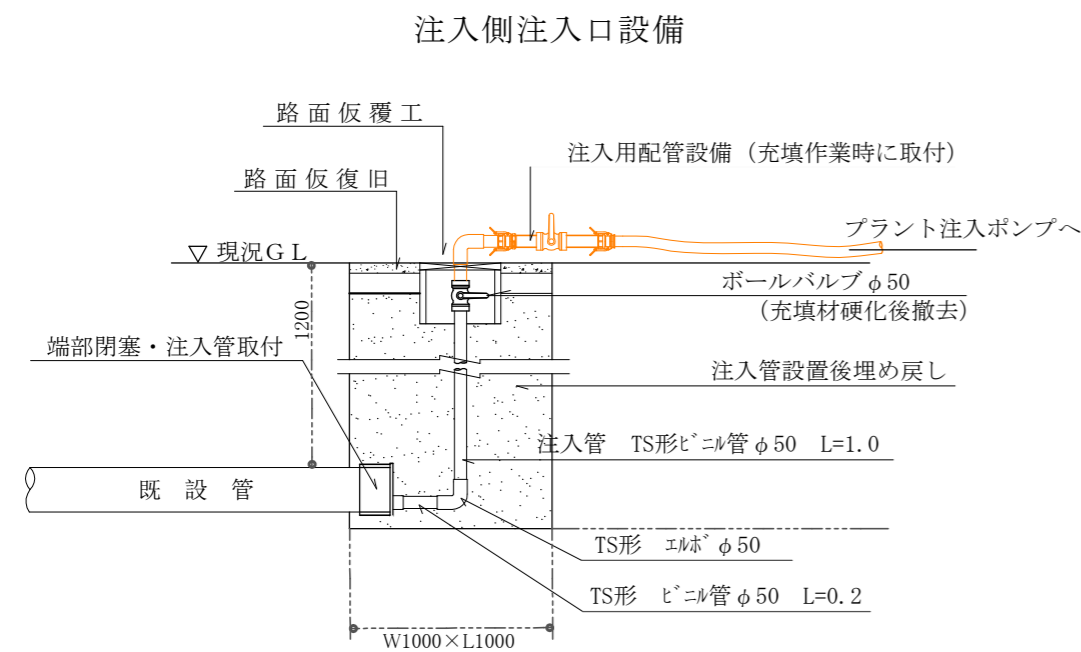
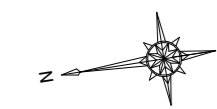
令和7年度			
施工場所	磯城郡川西町大字 結崎 地内		
工事名称	町道結崎124号線配水管布設替工事		
図面名称	横断図①	縮 尺	
工 期			
奈良県広域水道企業団 磯城事務所			

横断図②

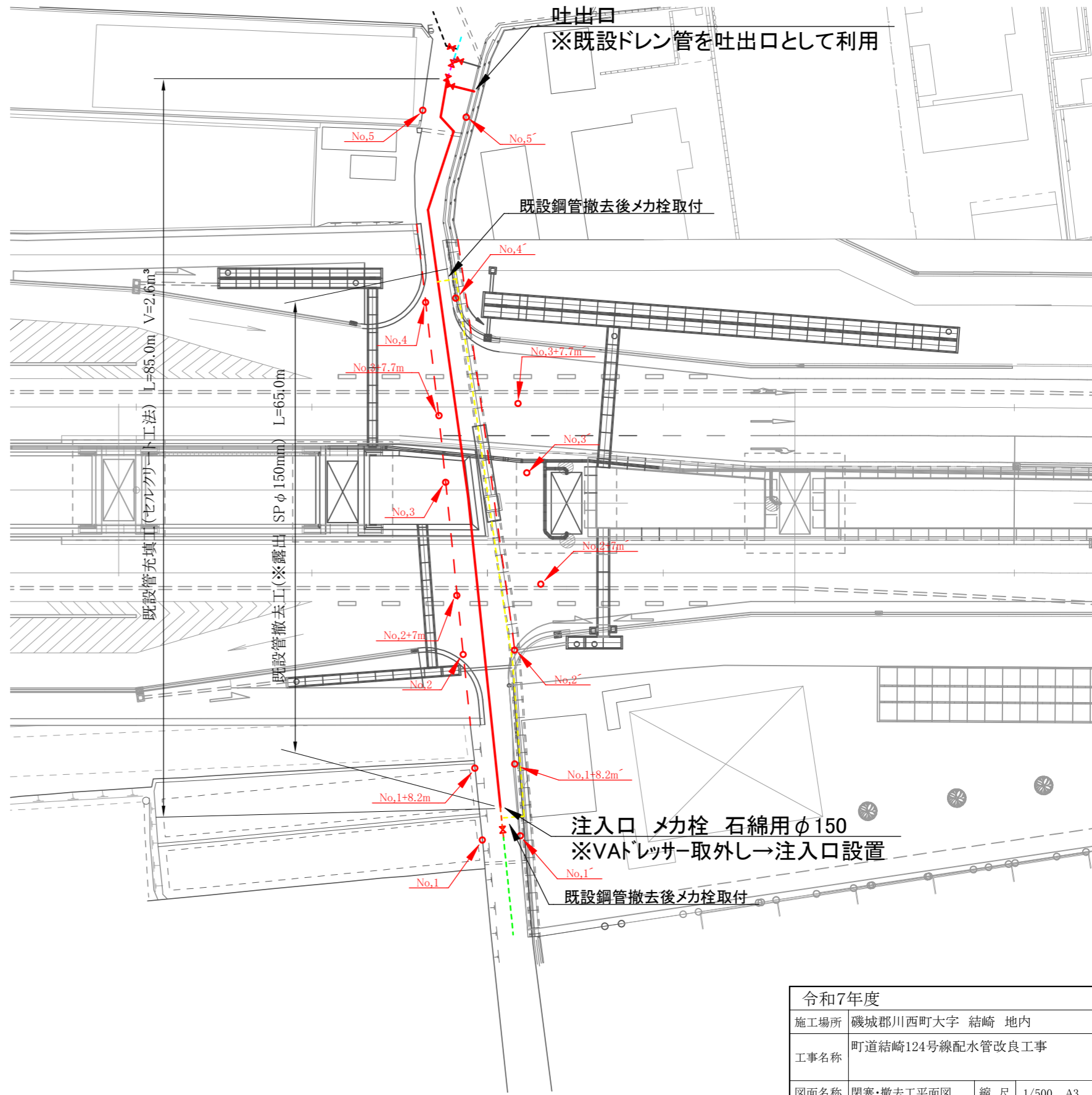


令和7年度			
施工場所	磯城郡川西町大字 結崎 地内		
工事名称	町道結崎124号線配水管布設替工事		
図面名称	横断図②	縮 尺	
工 期			
奈良県広域水道企業団 磯城事務所			

閉塞・撤去工平面図



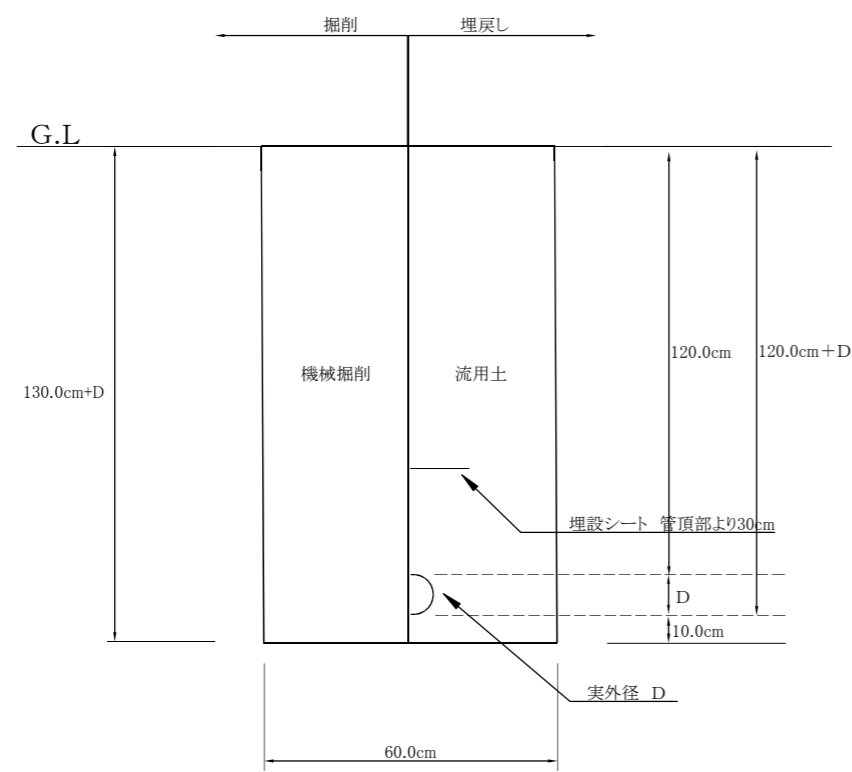
※SP管φ150mm撤去・閉栓後に充填工を行うこと。



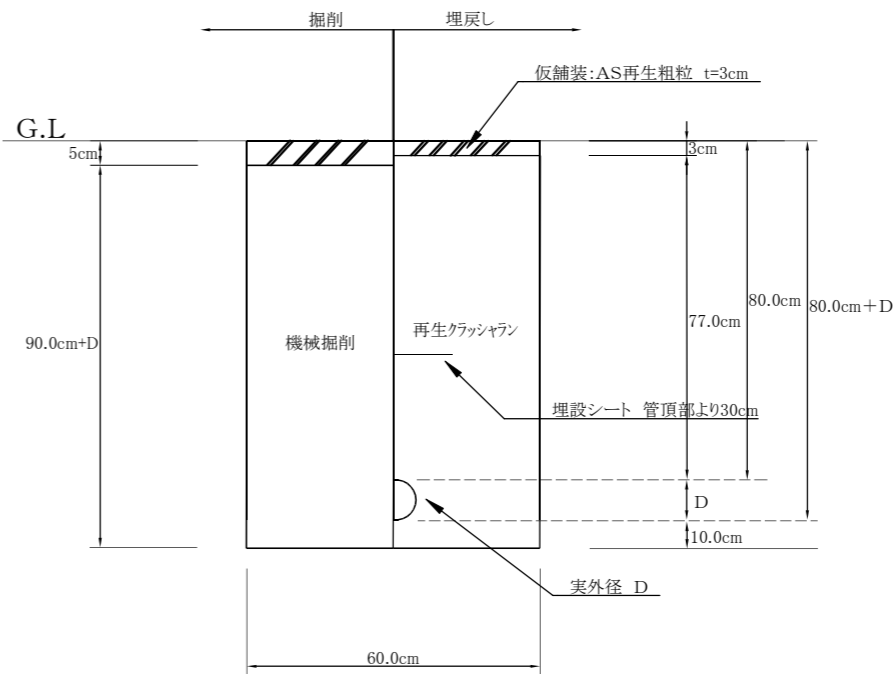
令和7年度			
施工場所	磯城郡川西町大字 結崎 地内		
工事名称	町道結崎124号線配水管改良工事		
図面名称	閉塞・撤去工平面図	縮 尺	1/500 A3
工 期	奈良県広域水道企業団 磯城事務所		

土工断面図

DCIP-GX管本設部土工図(国道・無舗装)

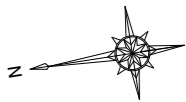


DCIP-GX管本設部土工図(町道)



令和7年度			
施工場所	磯城郡川西町大字 結崎 地内		
工事名称	町道結崎124号線配水管改良工事		
図面名称	土工断面図	縮 尺	
工 期			
奈良県広域水道企業団 磯城事務所			

舗装復旧図

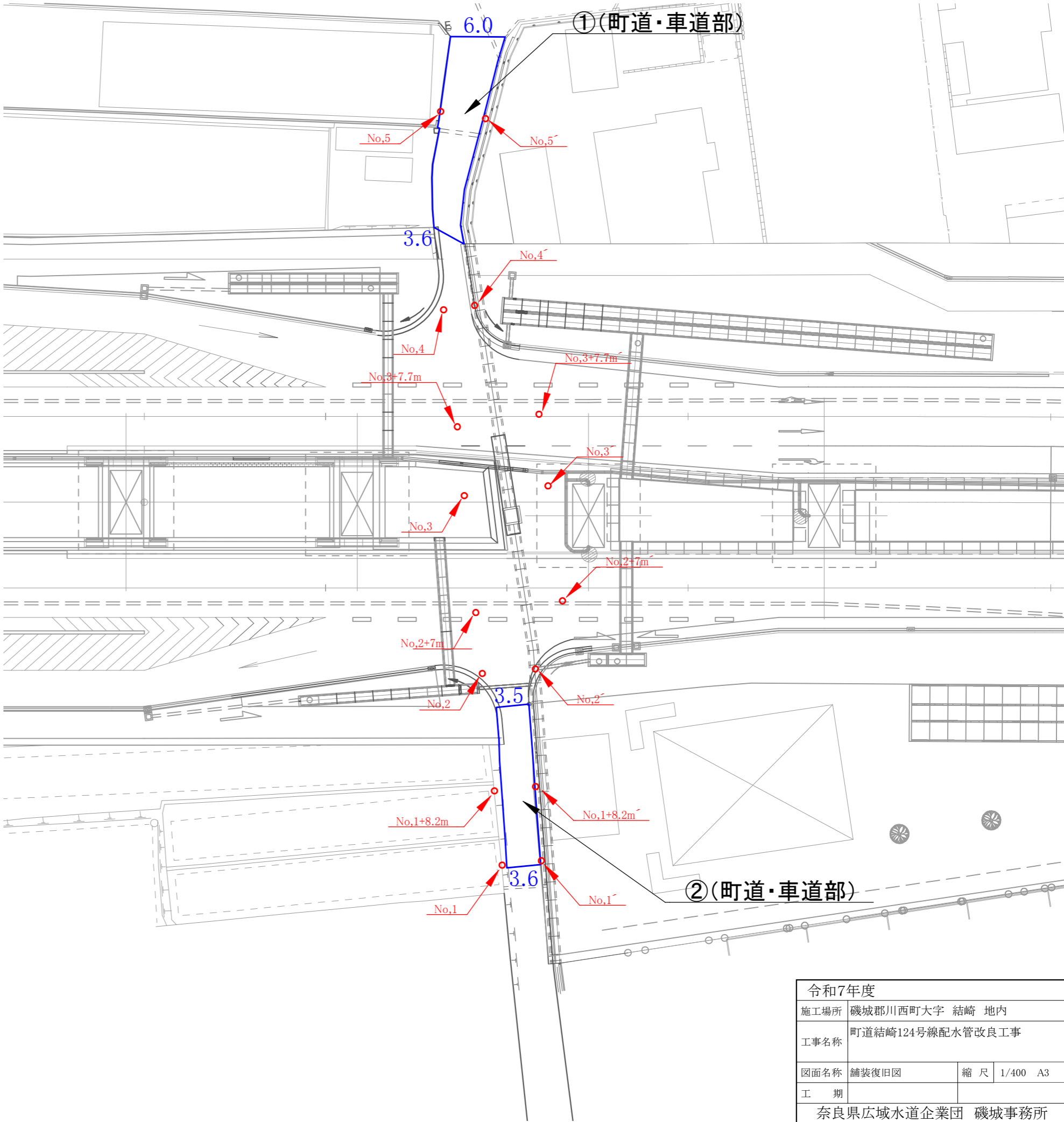


①(町道・車道部)t=5cm A=98.5㎡

②(町道・車道部)t=5cm A=65.0㎡

○町道(舗装打換)
車道部舗装 (t=5cm)

①	98.5㎡
②	65.0㎡
<hr/>	
合計	163.5㎡
アスファルト殻運搬	
	7.6㎡
<hr/>	
合計	7.6㎡
アスファルト切断	
車道部	16.7m
<hr/>	
合計	16.7m



令和7年度			
施工場所	磯城郡川西町大字 結崎 地内		
工事名称	町道結崎124号線配水管改良工事		
図面名称	舗装復旧図	縮 尺	1/400 A3
工 期			
奈良県広域水道企業団 磯城事務所			